

MARATONI SISULINE KOKKUVÕTE

Ürituse nimi: **19. Võhandu Maraton**

Teostaja: **MTÜ Spordiühing Ekstreempark**

Vastutaja: Juhatus liige **Hillar Irves**

Ürituse toimumise aeg: **20.-21. aprill 2024.a.**

Distsantsi pikkus **100km**

Kontrollaeg võistlejaile **24h**

Maraton on rahvusvaheline.

Prognoositav osavõtjate arv: **1200** paatkonda

(koos saatemeeskondadega ca 3500 inimest)

20. aprill maratoni start Võru linnast Tamula järvelt kell **7:00**

Start toimub kahest erinevast stardipaigast: Tamula rannast ja Roosisaare ripp silla juurest.

20. aprill kell 11:00 avatud Finishi võistluskeskus Võõpsus, Räpina vallas, Põlvamaal

Osaleda võivad kõik alused (kanuud, süstad, aerupaadid, kummipaadid)

Maratoni juhendi- ja ohutusjuhendiga saab tutvuda kodulehel. www.vohandumaraton.ee

VÕISTLUSE ÜLEVAADE

Start toimub kahel erineval üksteisest 800 m kaugusel asuval alal Tamula järvel. Rannatare juurest stardib hinnanguliselt 1800 osalejat koos saatetiimidega, Roosisaare silla parklast 1700 osalejat koos saatetiimidega.

Rannatare juurest startinud süstad ja kanuud lähevad esmalt Tamula ringile (5 km), Roosisaare silla juurest startinud RAFT ja SUP meeskonnad lähevad otse jõele. See on vajalik tagamaks osalejate hajutatuse kitsas jõesängis. Tuginedes varasemate aastate kogemustele, on teada, et peale starti venib osalejate rivi koheselt väga pikaks. Tund pärast starti on osalejate rivi veninud enam kui 15 km pikkuseks. Mida aeg edasi, seda suuremaks muutuvad vahed. Peale esimeste võistlejate finišeerumist umbes 14:00 Võõpsus, on viimased paatkonnad veel 75 km kaugusel ning jõuavad finišisse alles pühapäeval 21. aprilli varahommikul ca kella viie-kuue ajal. Kokku ootame finišisse 19 tunni vältel ca 1000 paatkonda 2300 aerutajaga. Arvestades finiši lahtiolekuaega ja distantsi pikkust on võistlejate finišeerumistihedus hõre ja ette aimatav. Paatkonnad ja saateautod saavad spetsiaalse kaardi, mis aitab rajal orienteeruda ning vajadusel korraldajatele täpsemalt rajal toimuvat vahendada.

Võistluspäeval hoiavad korda ja reguleerivad liiklust liiklusreguleerijad Võru- ja Põlvamaalt. Liiklust piiravad märgid paigaldatakse reede 19.04. õhtul Võhandu jõge ületavatele sildadele ja keeratakse aktiivseks vahetult enne kasutust. Ürituse liikluskorraldus on kooskõlastatud Transpordiametiga. Neljas kohas maratoni distantsil toimub paatide ülevedu HEJ tammidest – Paidral, Leevil, Leevakul ja Räpinas. Kontrollpunktide läbimiseks on kehtestatud kontrollajad.

Kontrollpunktides on kaks mobiilset Kaitseliidu Võrumaa maleva meditsiinigruppi.

Finiši ala avatakse L. 20. aprill kell 11:00 ja suletakse P. 21. aprill hommikul kell 7:00. Finiši ala on aiaga piiratud, et takistada kõrvaliste isikute juhuslikku viibimist finišialal.



Hillar Irves

MTÜ Spordiühing Ekstreempark

Juhatus liige

Tel. 52 13 130

vohandumaraton@gmail.com



www.ekstreempark.ee

www.vohandumaraton.ee



Võhandu maratoni turvalisusest

- Võistlus on kooskõlastatud omavalitsustega, Transpordiametiga, Päästeametiga, politseiga ja kohalike talunikega.
- Rajal on mehitatud kontrollpunktid, kust saab vajadusel abi ning infot.
- Kahes kontrollpunktis ja finišis organiseeritud toitlustus.
- Viimane paat on korraldajate meeskond koos GPS-seadmega, mida saavad kõik reaalajas jälgida (nii teame igal hetkel ja täpselt, kus viimane paat on).
- Koostöös Sportrec meeskonnaga paigaldatakse ca 400 paadile GPS trækker, mida on võimalik pidevalt jälgida.
- Võhandu maratonil on HELP-telefon (+372 52 10 800), kuhu helistades saab kutsuda abi, saada infot ja teatada katkestamisest ning edastada rajal toimuvast teateid korraldajale.
- Telefonile vastab inimene, kes on eelnevalt jõega ning seda ümbritseva teedevõrguga põhjalikult tutvunud. Samuti on tema käsutuses täpsed jõekaardid mõõdus 1:20 000, kuhu on peale märgitud ka väiksemad metsateed ning jalgrajad.
- Võistlejatel on lihtsasti loetavad kaardid, mis annavad sõitjatele parema arusaamise oma asukohast jõel.
- Maantee-sildadele on paigaldatud plagud silla nime, finišini jäänud maa ning järgmise sillani jäänud vahemaa infoga.
- Enne maratoni käiakse läbi pea kogu jõeäärse külade võrgustik.
- Jagame oma kontaktandmeid ning palume kohalikel suhtuda mõistvalt ning osutada vajadusel ja võimalusel võistlejatele abi.
- Paadid saavad endale ID-numbri – veekindla sildi, mis kleebitakse aluse külge. Selline tegevus peaks aitama kaasa nn peremeheta ujuvate aluste omanike leidmisele.
- Ohtlikele kohtadele paigaldame jõe kohale soovituslikud sõidusuunad.
- Koostatud on korralik ja kontrollitud stardinimekiri – õige inimene õiges paadis.
- Meil on kõigi osalejate telefoninumbrid.
- Võistlejatel on kohustuslik kanda veekindlalt pakitud mobiiltelefoni, enda küljes, kuhu on salvestatud (+372 52 10 800) korraldaja kontaktnumber.
- Kontrollpunktide läbimiseks on kehtestatud kontrollajad.
- Kõik võistlejad tutvuvad ohutusjuhendiga ja allkirjastavad selle.
- Juhendid on põhjalikud ja tõlgitud mitmesse erinevasse keelde.
- ROHKEM INFOT: <https://www.vohandumaraton.ee>


Kinnitatud:

Hillar Irves
Maratoni peakorraldaja
15.03.2024.



1:120 000

5 KM



RÄPINA
SADAM

PEIPSI

Finiši koordinaadid
Google maps: 58.080467, 27.542767
GPS: 58°04'50"N 27°32'32"E

VÕROMAA AIGU OM!



VÕÕPSU
SADAM

100 km FINISH

VÕÕPSU

RÄPINA HEJ pais

F 10 10 km

RÄPINA - VÕRU mnt

RÄPINA PAIS

TOOLAMAA

F 17 7 km

NULGA

F 25 8 km

LEEVAKU

LEEVAKU

PÕLVA

F 32 7 km

VÕUKÜLA

Siit mõnu alles algab :)

RUUSA

F 36 4 km

RUUSA RAUDTEESILD

F 37 1 km

PINDI

F 40 3 km

PÄÄSNA SILD

VERIORA

Pääsna

Viluste

VÄRSKA

SOOHARA

F 46 6 km

REO

8

F 51 5 km

SÜVAHAVVA

F 53 2 km

VIIRA VESKI

Naerata, oled pildis! :)

VIIRA

SÜVAHAVVA

9

REO

VINSO

7

LEEVI

6

PAIDRA VESKIPAIS

PAIDRA

TSOLGO

5

F 74 3 km

LISTAKU

F 76 2 km

RINNI

LASVA

OBINITSA

VÕHANDU PUHKEKÜLA

F 79

F 80 4 km

KÄÄPA

VÄIMELA

F 86

KIRUMPÄÄ

F 90 10 km

KIRUMPÄÄ

NAVI

LIITVA SILD

F 93 3 km

LIITVA

F 95 2 km

ROOSISAARE

ROOSISAARE SILD

Stardi koordinaadid
Google maps: 57.847055, 26.982269
GPS: 57°50'35"N 26°59'30"E



5 km

VÕROMAA VUNKI TÄÜS!



võhandumaraton
www.vohandumaraton.ee

HELP +372 52 10 800
vohandumaraton@gmail.com



PAIDRA - REO

1:60 000

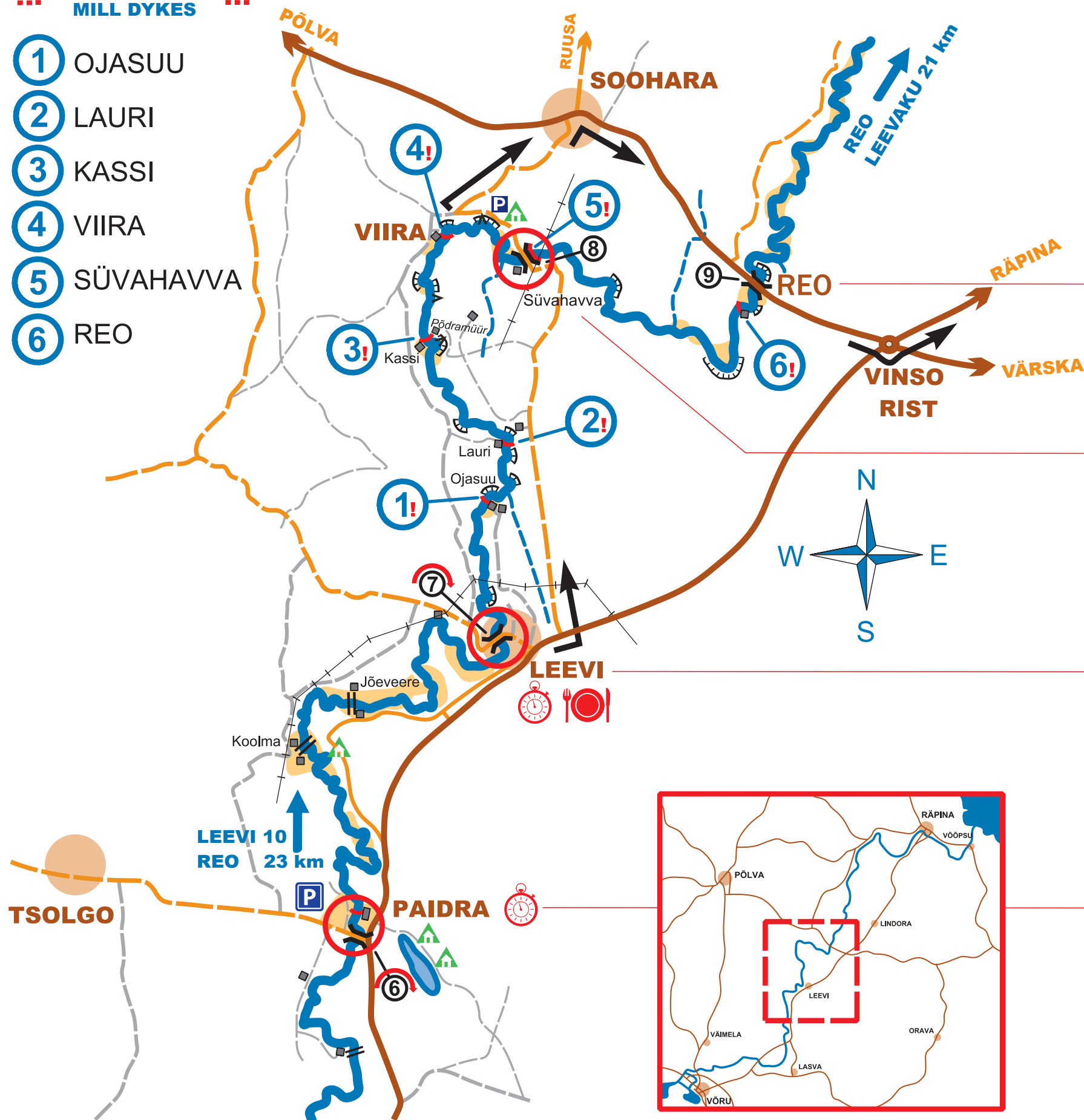
5 KM



HELP +372 52 10 800

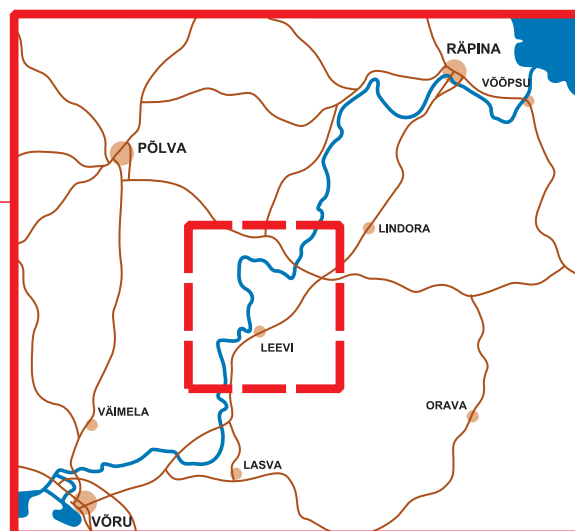
!!! VESKITAMMID MILL DYKES !!!

- ① OJASUU
- ② LAURI
- ③ KASSI
- ④ VIIRA
- ⑤ SÜVAHAVVA
- ⑥ REO



TINGMÄRKIDE SELETUSI MAP SYMBOL DESCRIPTIONS

	Peajõgi	Main river
	Lisajõgi	Side river
	Veekogu	Body of water
	Põhimaantee	Main highway
	Maantee	Highway
	Kruusatee	Gravel road
	Muud tee	Other road
	Raudtee	Railroad
	Elektriliin	Powerline
	Veskitamm	Mill dyke
	Paljand; koobas	Cliff; cave
	Asula; Talu	Settlement; village
	Sild	Bridge
	Lagendik	Clearing
	Puhkekoht; parkla	Recreation area; parking
	Soovituslik marsruut autodele	Recommended route for cars
	Kontrollpunkti asukoht	Checkpoint location
	KP KPT	Checkpoint Checkpoint with Food service
	Start	Start
	Finiš	Finish
	Ülevedu	Carry the boat across
	Toitlustus	Food service



www.vohandumaraton.ee